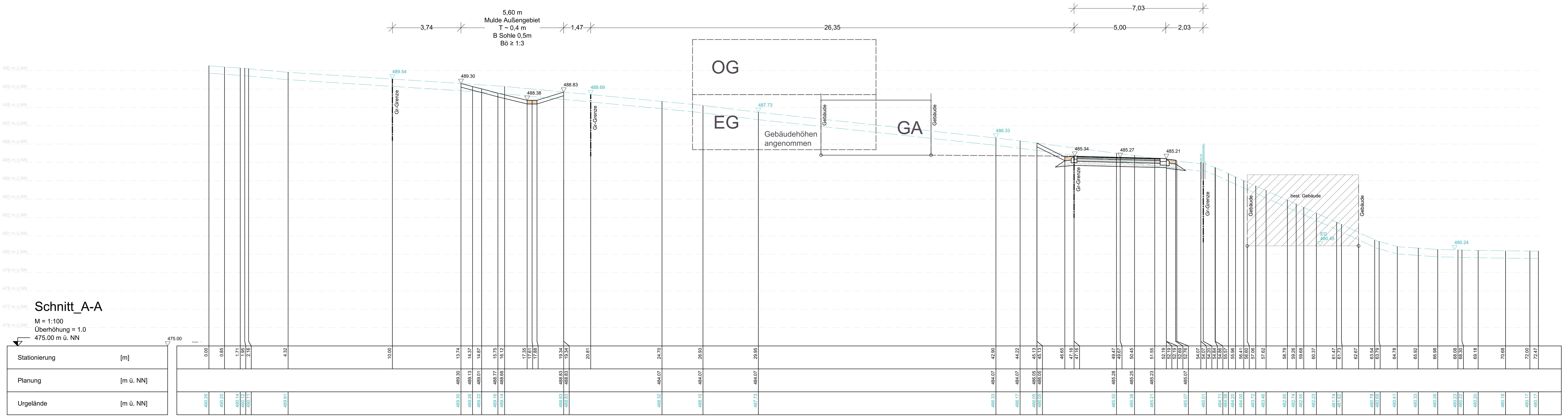

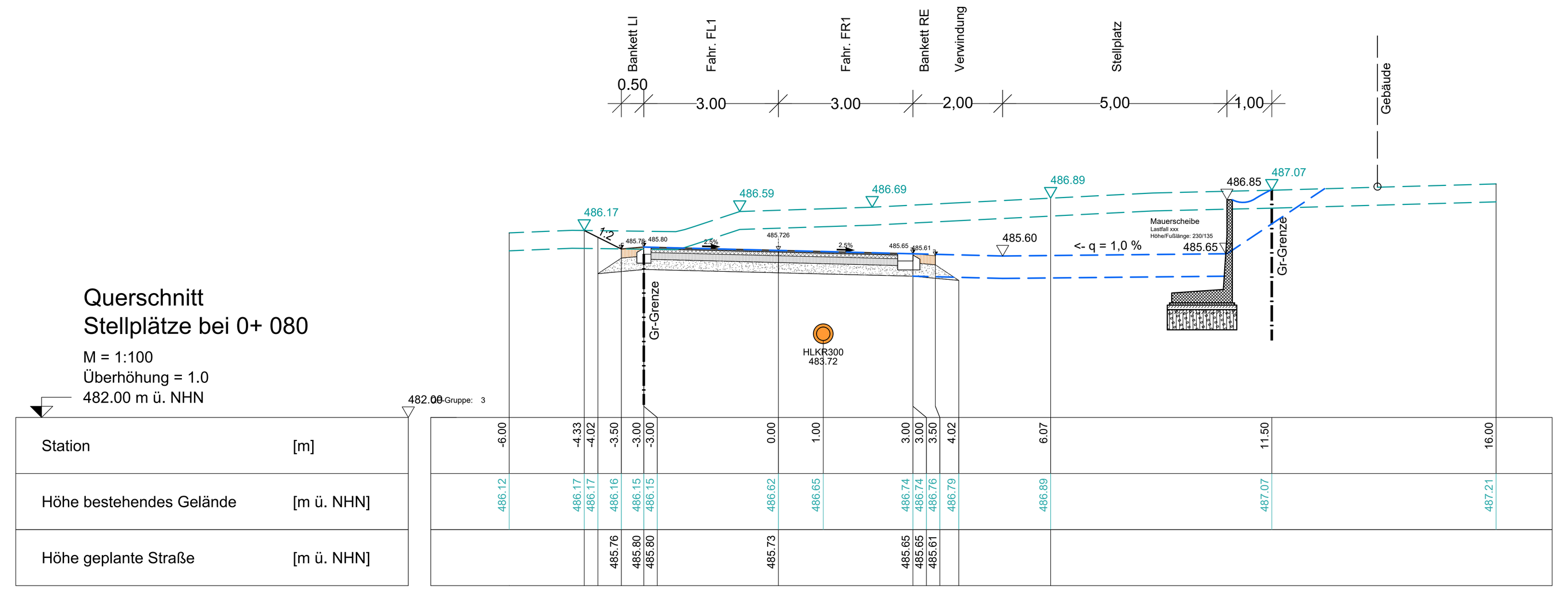

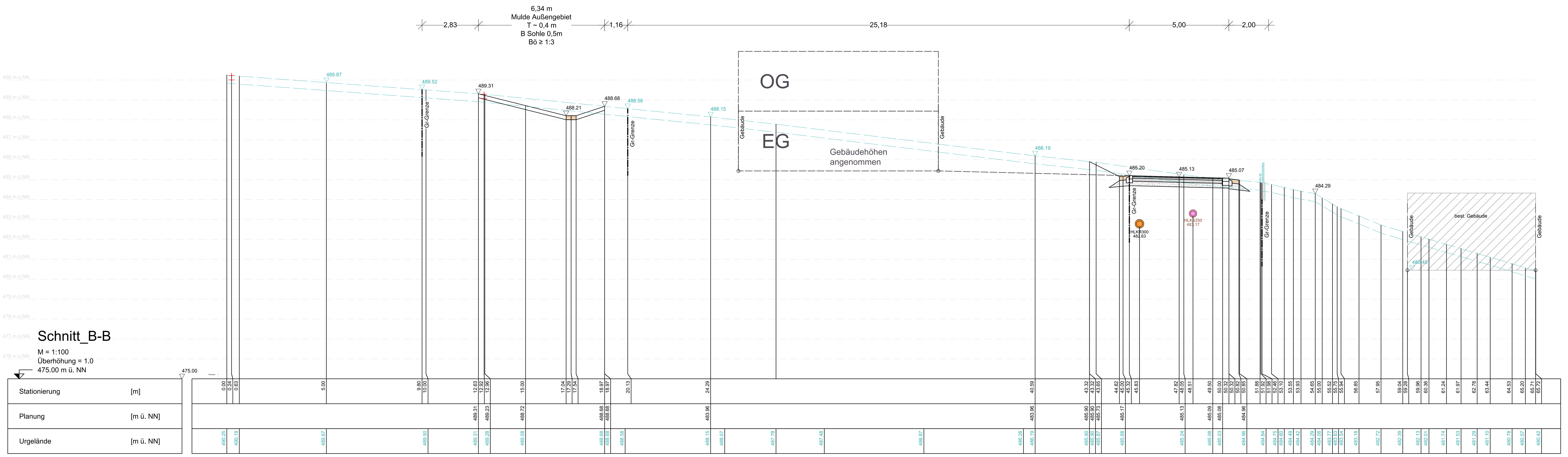

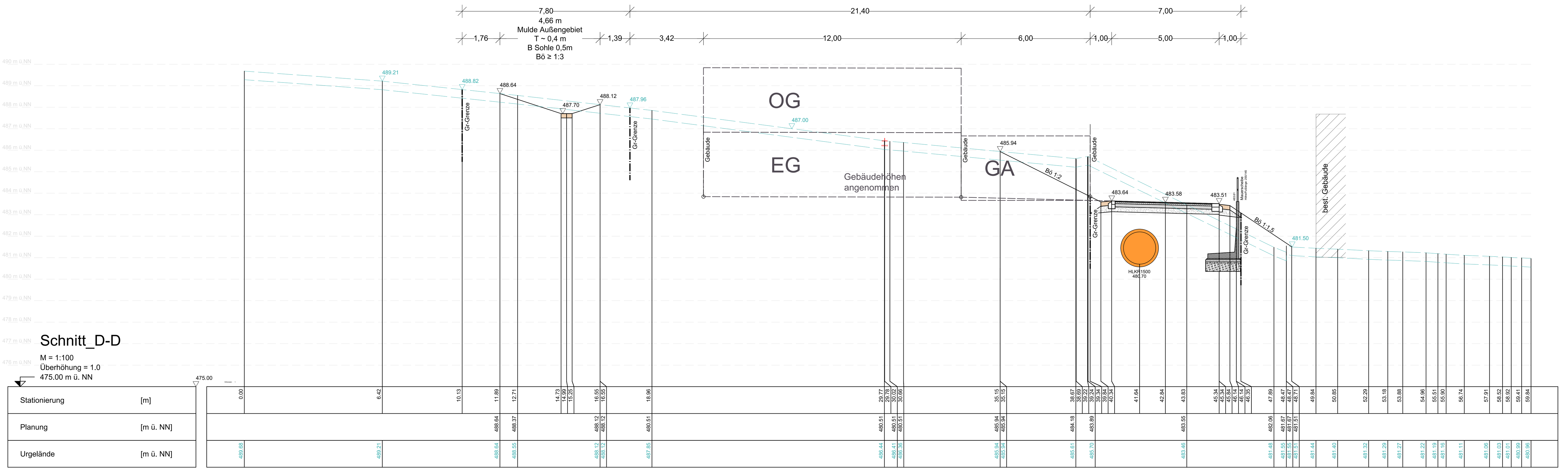

Anlage: 5

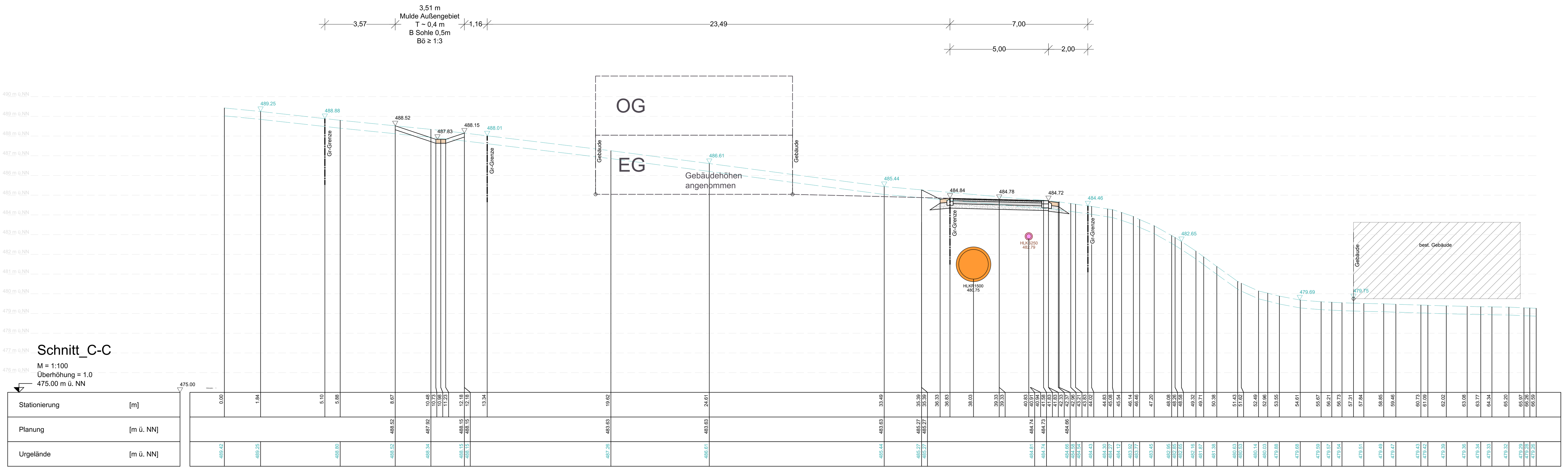

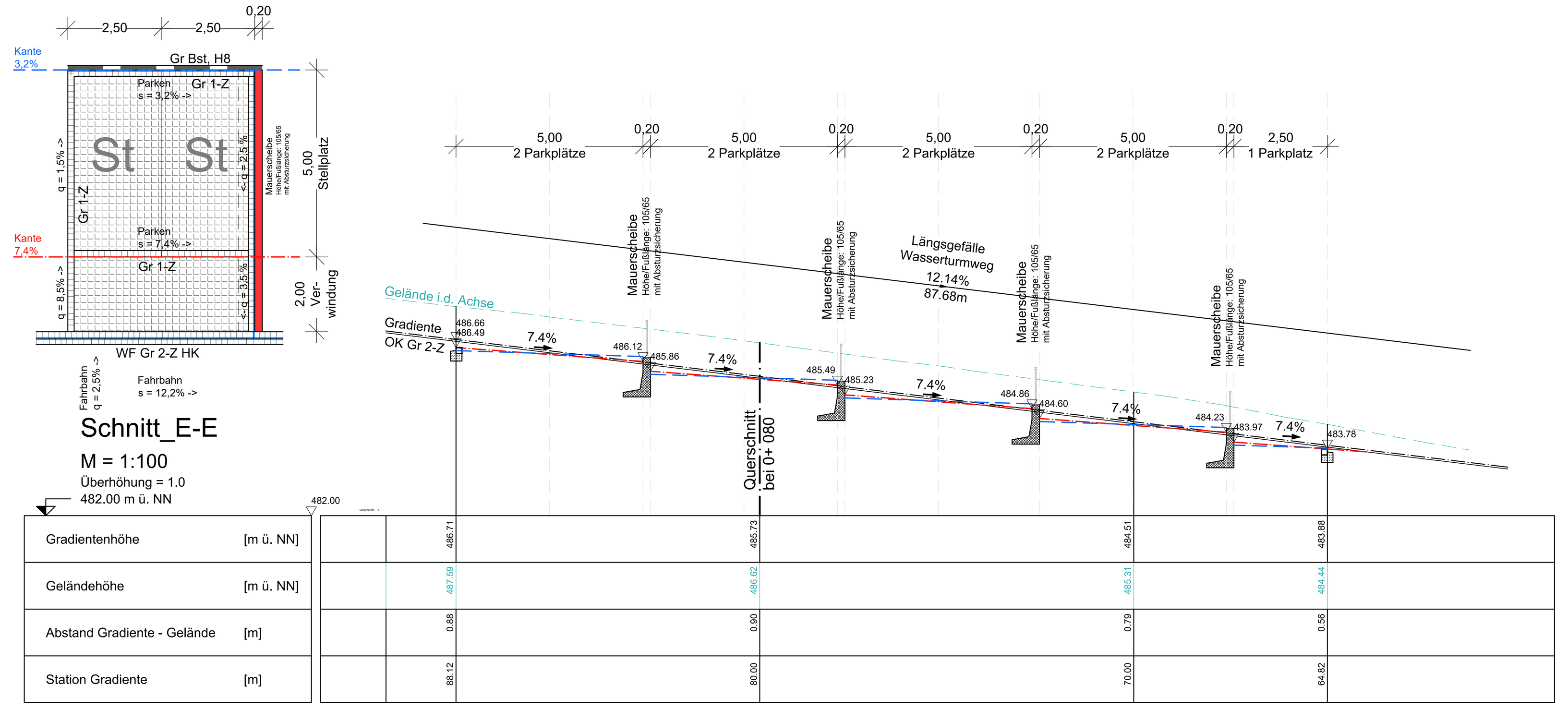

Index:	Art der Änderung:	Datum:	gezeichnet:

Projekt:

Erschließung Baugebiet Nr. 89 "Am Wasserturm" in Markt Indersdorf

Markt Markt Indersdorf
Landkreis Dachau

VORPLANUNG

Vorhabensträger:

Markt
Markt Indersdorf

Planinhalt:

Geländeschnitte A-A bis E-E

Projekt Nr.: 2107.028

Datum: 04.11.2019

Plan-Nr./Index: VP PR01

Maßstab: 1:100

Aufgestellt: J. Rid

Plangrundlagen:
Geobasisdaten: Bayerische Vermessungsverwaltung
Digitale Flurkarte: Stand 08/2017
Vermessung: WipflerPLAN vom 06.11.2018
Bebbaungsplan: Stand vom 23.01.2019
Büro Längst und Voerkelius

Lagesystem: Gauss-Krüger

gezeichnet: Th. Müller

Höhensystem: m ü. NN (DHHN 12)

geprüft: M. Ruisinger

Entwurfsverfasser:

WipflerPLAN
Architekten
Bauingenieure
Vermessungsingenieure
Erschließungsträger

WipflerPLAN
Planungsgesellschaft mbH
Hohenwarter Straße 124
85276 Pfaffenhofen / Ilm
Tel.: 08441 5046-0
Fax: 08441 490204
www.wipflerplan.de
info@wipflerplan.de

Markt
Markt Indersdorf
Marktplatz 1
85229 Markt Indersdorf
Tel.: 08136/934-0
Fax: 08136/934-209
www.markt-indersdorf.de
poststelle@markt-indersdorf.bayern.de

Blattgröße: 1.750 x 0.750 = 1.313 m²