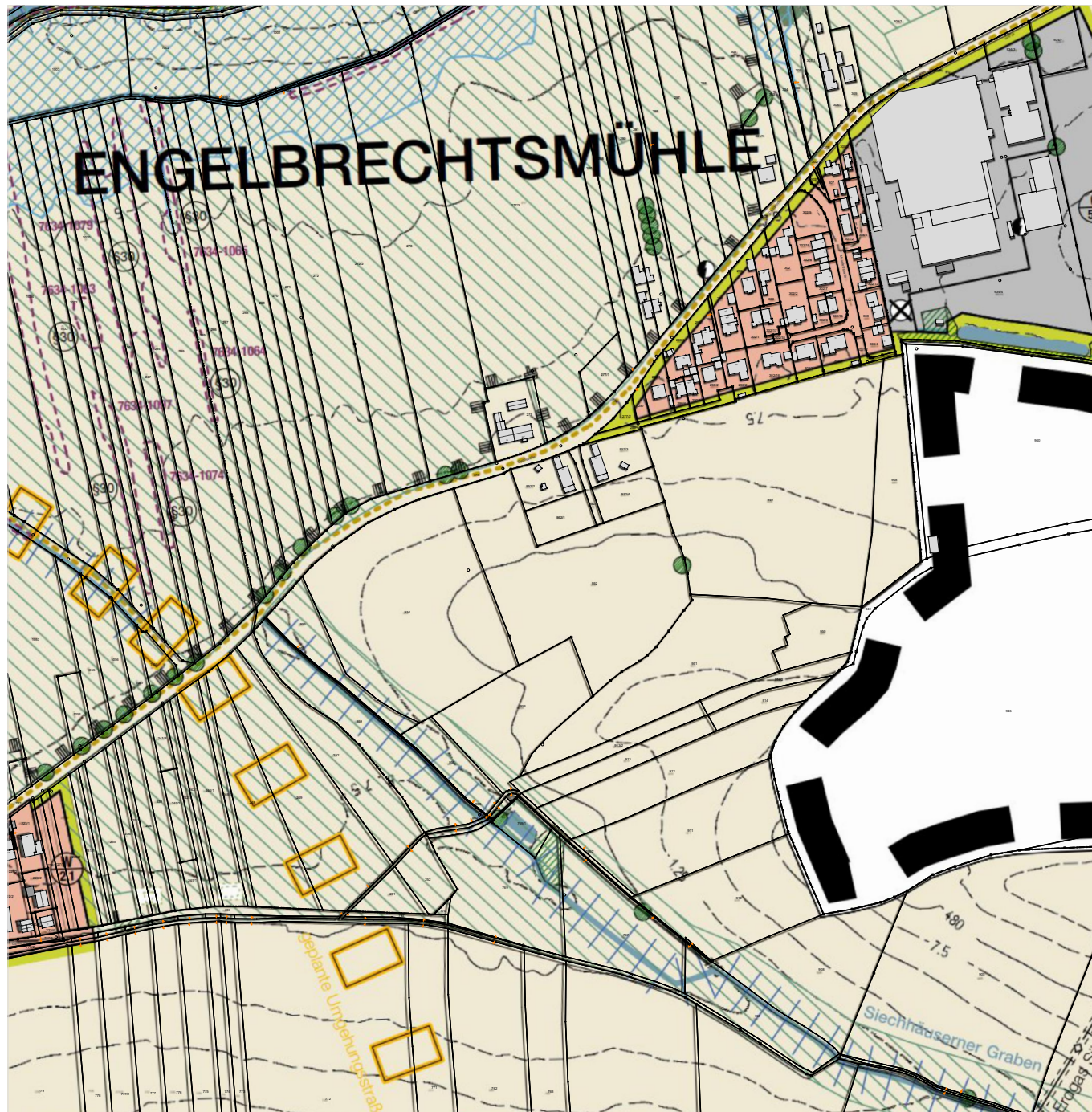


AUSSCHNITT AUS DEM WIRKSAMEN FLÄCHENNUTZUNGSPLAN



PLANZEICHENERKLÄRUNG

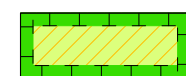
Für den Ausschnitt aus dem wirksamen Flächennutzungsplan gilt die Zeichenerklärung gemäß des wirksamen Flächennutzungsplanes.




Grenze des räumlichen Geltungsbereichs



Sondergebiet: Photovoltaik

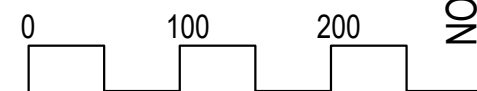


Private Grünfläche, Fläche für Maßnahmen zum Schutz, zur Pflege und zur Entwicklung von Natur und Landschaft (Ausgleichsfläche)



Erhaltenswerter Baum / Baumgruppe

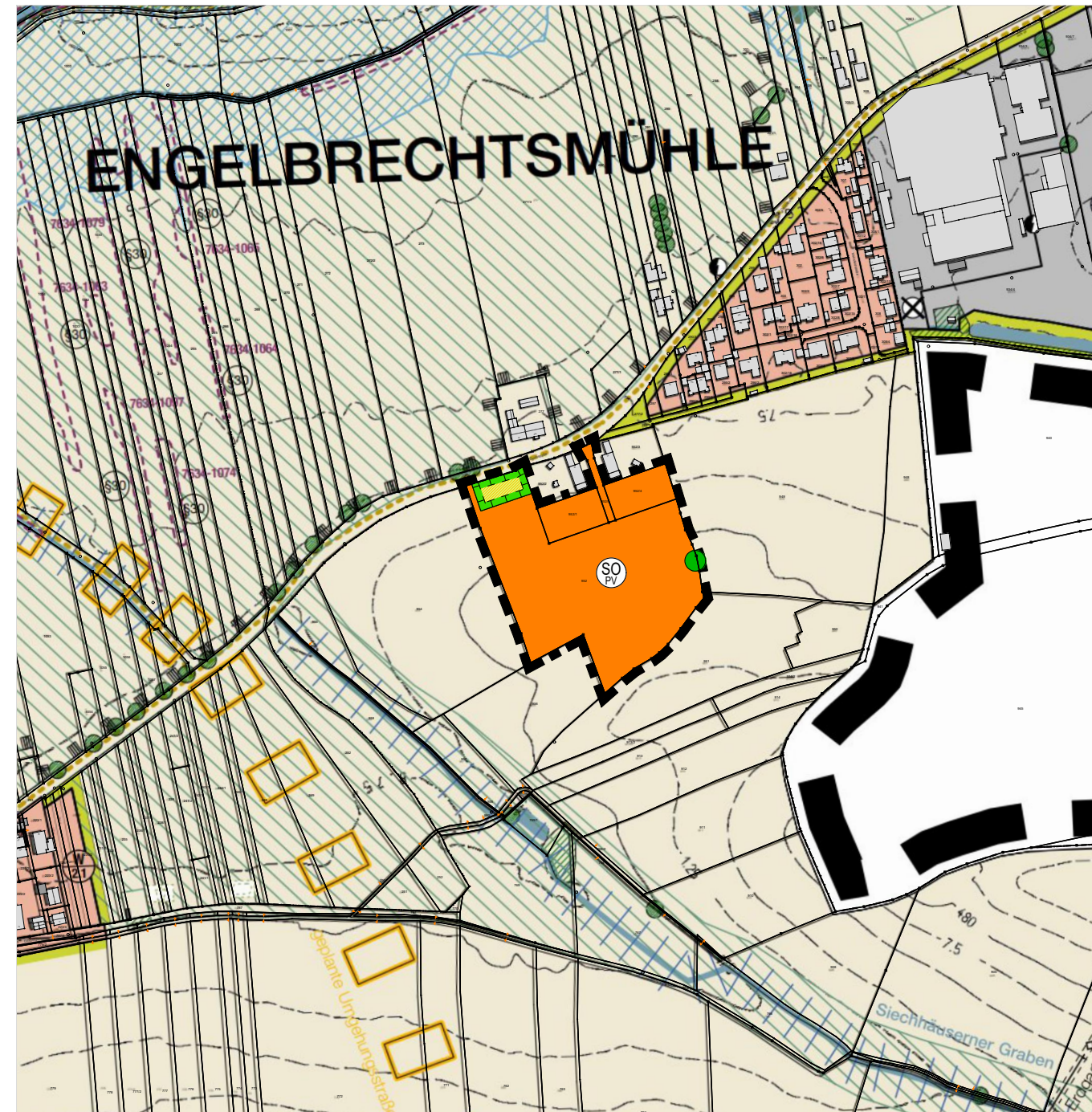
M = 1 : 5.000



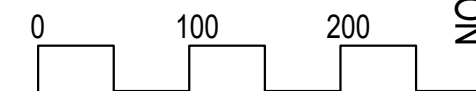
Geobasisdaten © Bayerische Vermessungsverwaltung 2023
Bezugssystem Lage: Universal Transverse Mercator (UTM-System)

Geobasisdaten © Bayerische Vermessungsverwaltung 2023
Bezugssystem Lage: Universal Transverse Mercator (UTM-System)

DARSTELLUNG DER 6. ÄNDERUNG



M = 1 : 5.000

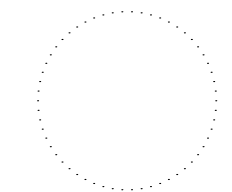


Geobasisdaten © Bayerische Vermessungsverwaltung 2023
Bezugssystem Lage: Universal Transverse Mercator (UTM-System)

VERFAHRENSVERMERKE


- Der Marktgemeinderat hat in der Sitzung vom 27.07.2022 gemäß § 2 Abs. 1 BauGB die 6. Änderung des Flächennutzungsplanes beschlossen. Der Änderungsbeschluss wurde am 08.12.2022 ortsüblich bekannt gemacht.
- Die frühzeitige Öffentlichkeitsbeteiligung gemäß § 3 Abs. 1 BauGB mit öffentlicher Darlegung und Anhörung für den Vorentwurf der 6. Änderung des Flächennutzungsplanes in der Fassung vom 09.11.2022 hat in der Zeit vom 16.12.2022 bis 20.01.2023 stattgefunden.
- Die frühzeitige Beteiligung der Behörden und sonstigen Träger öffentlicher Belange gemäß § 4 Abs. 1 BauGB für den Vorentwurf der 6. Änderung des Flächennutzungsplanes in der Fassung vom 09.11.2022 hat in der Zeit vom 08.12.2022 bis 20.01.2023 stattgefunden.
- Zu dem Entwurf der 6. Änderung des Flächennutzungsplanes in der Fassung vom 26.07.2023 wurden die Behörden und sonstigen Träger öffentlicher Belange gemäß § 4 Abs. 2 BauGB in der Zeit vom 10.08.2023 bis 18.09.2023 beteiligt.
- Der Entwurf der 6. Änderung des Flächennutzungsplanes in der Fassung vom 26.07.2023 wurde mit der Begründung gemäß § 3 Abs. 2 BauGB in der Zeit vom 18.08.2023 bis 18.09.2023 öffentlich ausgelegt.
- Die Marktgemeinde Indersdorf hat mit Beschluss des Marktgemeinderates vom 15.11.2023 die 6. Änderung des Flächennutzungsplanes gemäß § 10 Abs. 1 BauGB in der Fassung vom 15.11.2023 festgestellt. Indersdorf, den

.....
Franz Obesser
Erster Bürgermeister



Siegel

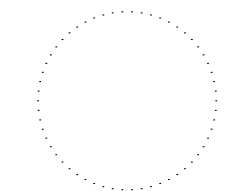
- Das Landratsamt Dachau hat die 6. Änderung des Flächennutzungsplanes mit Bescheid vom
AZ gem. § 6 BauGB genehmigt.
Dachau, den



Siegel
Genehmigungsbehörde

- Ausgefertigt
Indersdorf, den


.....
Franz Obesser
Erster Bürgermeister



Siegel

- Die Erteilung der Genehmigung der 6. Änderung des Flächennutzungsplanes wurde am gem. § 6 Abs. 5 BauGB ortsüblich bekannt gemacht. Die 6. Änderung des Flächennutzungsplanes mit Begründung wird seit diesem Tag zu den üblichen Dienststunden in der Marktgemeinde Indersdorf zu jedermanns Einsicht bereitgehalten und über deren Inhalt auf Verlangen Auskunft gegeben. Die 6. Änderung des Flächennutzungsplanes ist damit wirksam. Indersdorf, den

.....
Franz Obesser
Erster Bürgermeister



Siegel

MARKT MARKT INDERSDORF LANDKREIS DACHAU

6. FLÄCHENNUTZUNGSPLANÄNDERUNG "SOLARPARK SUMITOMO CYCLO"

ÜBERSICHTSLAGEPLAN

M = 1 : 25.000



ENTWURFSVERFASSER:

Wipfler PLAN

Architekten Stadtplaner
Bauingenieure
Vermessungsingenieure
Erschließungsträger

Hohenwarter Straße 124
85276 Pfaffenhofen
Tel.: 08441 5046-0
Fax: 08441 409204
E-Mail: info@wipflerplan.de

PFaffenhofen, DEN 05.10.2022
GEÄNDERT, DEN 09.11.2022
GEÄNDERT, DEN 26.07.2023
GEÄNDERT, DEN 15.11.2023

Proj.Nr.: 2107.038